























LEGENDA:

	A-17 (ist.)	istniejące oznakowanie pionowe
	C-13/16 (proj.)	projektowane oznakowanie pionowe
	A-29 (likw.)	istniejące oznakowanie pionowe do likwidacji
	A-7 (wym.)	istniejące oznakowanie pionowe do wymiany
	P-1e 4 m	projektowane oznakowanie poziome

	istniejąca nawierzchnia jezdni		wierzchołek osi drogi
	projektowany chodnik		oś drogi
	istniejący chodnik		krawędź projektowanego chodnika
	projektowany zjazd		krawędź istniejącego chodnika
	projektowane obsianie trawą terenu zniszczonego podczas robót drogowych		krawędź projektowanego zjazdu
			projektowana krawędź jezdni
			istniejąca krawędź jezdni
			projektowany krawężnik wystający
			projektowany krawężnik obniżony
			granica nawierzchni utwardzonej
			granica pasa drogowego
			granica opracowania

Autor:  PRO studio Pracownia Projektowa ul. Zamojskiego 8, 09-300 Żuromin		Inwestor:  Powiat Wołomiński ul. Prądyńskiego 3 05-200 Wołomin		
Tytuł projektu: Przebudowa drogi powiatowej Nr 4360W (ul. Radzywińska) w Wołominie polegająca na budowie chodnika - odcinek od ul. Kraszewskiej do ul. Witosy				
Faza opracowania: PROJEKT STAŁEJ ORGANIZACJI RUCHU				
Nazwa rysunku: Legenda		Data: 04.2012 r.	Nr rysunku: 5	Skala: ----