







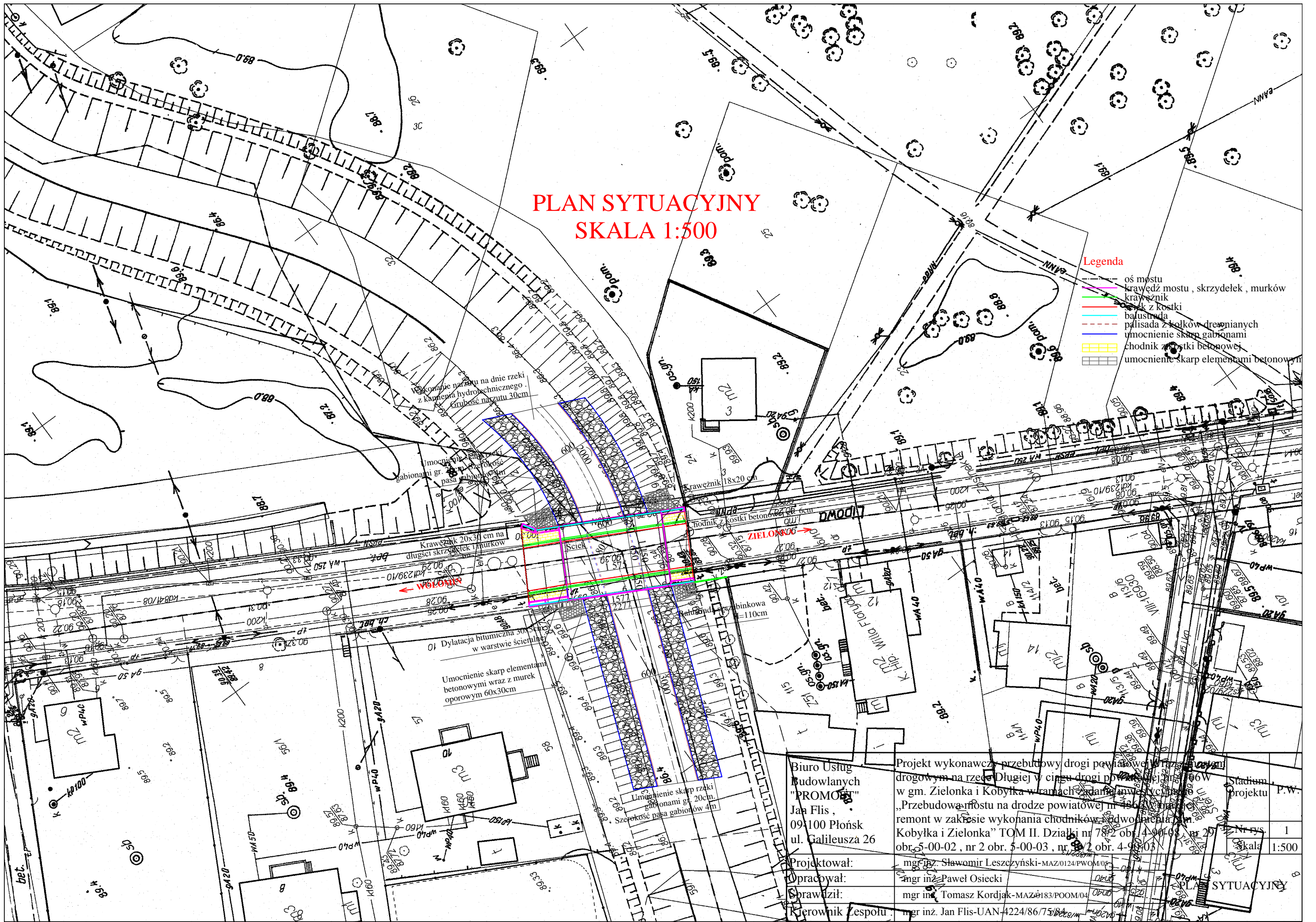


PLAN SYTUACYJNY SKALA 1:500

Legenda

-  oś mostu
-  krawężnik
-  chodnik z kostki
-  balustrada
-  palisada z kółków drewnianych
-  umocnienie skarp gabionami
-  chodnik z kostki betonowej
-  umocnienie skarp elementami betonowymi



Biuro Usług Budowlanych "PROMOT" Jan Flis, 09-100 Płońsk ul. Galileusza 26
 Projekt wykonawczy przebudowy drogi powiatowej w przelazie drogowym na rzecze Długiej w ciągu drogi powiatowej nr 1066 w gm. Zielonka i Kobyłka w ramach zadania inwestycyjnego "Przebudowa mostu na drodze powiatowej nr 1066 oraz remont w zakresie wykonania chodników podwojewódzkiej Kobyłka i Zielonka" TOM II. Działki nr 7872 obr. 4-00-03, obr. 5-00-02, nr 2 obr. 5-00-03, nr 2 obr. 4-00-03
 Stadium Projektu P.W. Nr rys. 1 Skala 1:500
 PLAN SYTUACYJNY
 Projektował: mgr inż. Sławomir Leszczyński-MAZ/0124/PWOM/02
 Opracował: mgr inż. Paweł Osiecki
 Sprawdził: mgr inż. Tomasz Kordjak-MAZ/0183/POOM/04
 Kierownik Zespołu: mgr inż. Jan Flis-UAN-4224/86/75/PWOM/02