Załącznik nr 1 SIWZ

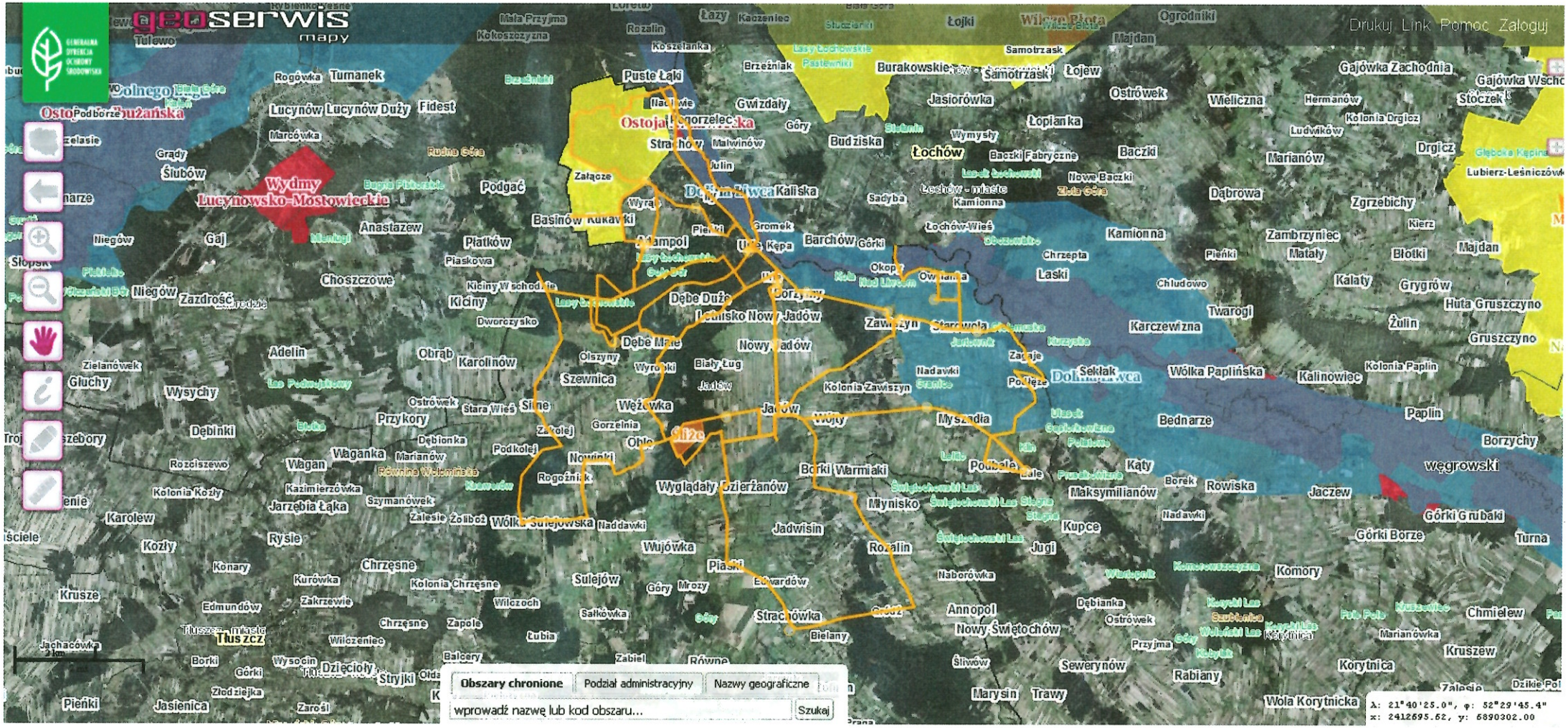

1.

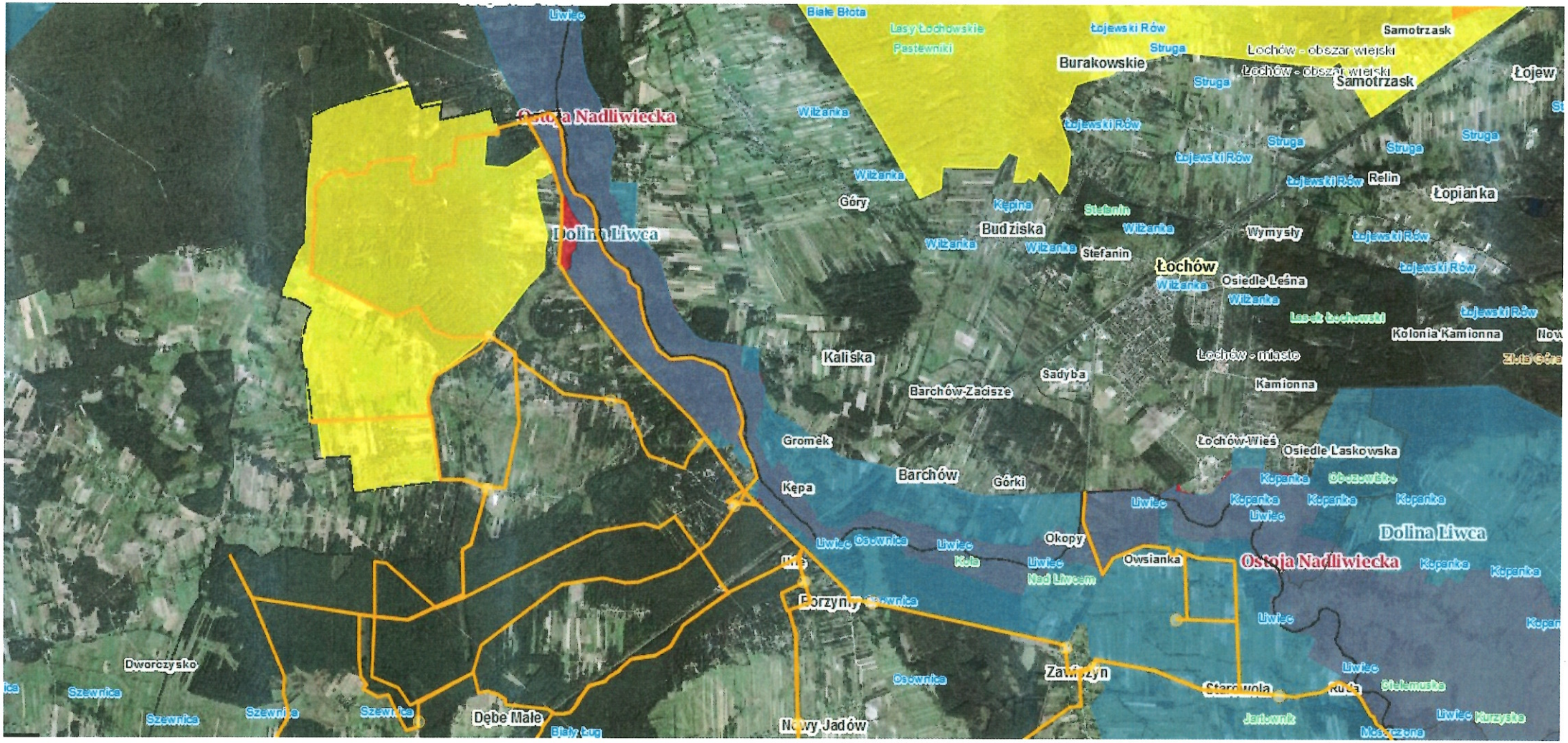
Ostoja Nadliwiecka
Dolina Liwca
Białe Błota
Lasy Łochowskie
Pastewniki
Łojewski Rów
Struga
Burakowskie
Łochów - obszar wiejski
Samotrzask
Łojew
Wilżanka
Góry
Kępina
Budziska
Stefanin
Wymysły
Łopianka
Relin
Łochów
Osiedle Leśna
Kolonia Kamionna
Kaliska
Barchów-Zacisze
Sadyba
Łochów - miasto
Kamionna
Gromek
Łochów-Wieś
Osiedle Laskowska
Barchów
Górki
Kępa
Kopanka
Okopy
Owsianka
Nad Liwcem
Kola
Obownica
Borzymy
Zawiszyn
Starowola
Ruda
Jankowik
Dworczysko
Szewnica
Dębe Małe
Biały Ług
Nowy Jadów

2.

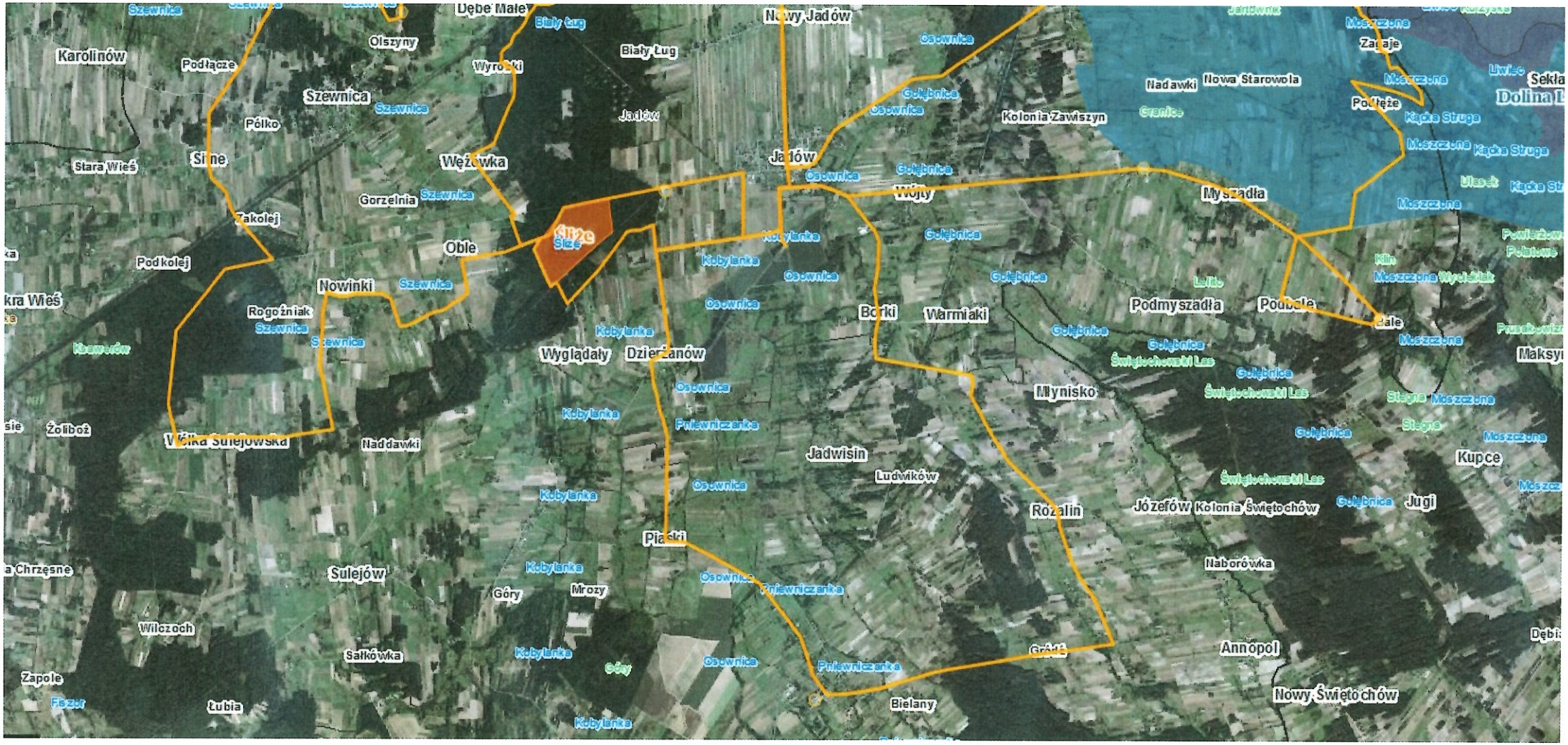
Karolinów
Podłącze
Olszyny
Dębe Małe
Biały Ług
Wyrobki
Szewnica
Półko
Stara Wieś
Sine
Wężówka
Gorzelnia
Zakolej
Oble
Podkolej
Nowinki
Rogoźniak
Żoliboż
Naddawki
Sulejów
Góry
Mrozy
Wilczoch
Sałkówka
Zapole
Łubia
Jadów
Nowy Jadów
Osownica
Gołębnica
Kolonia Zawiszyn
Wojty
Kobylanka
Borki
Warmiaki
Wyglądały
Dzierżanów
Młynisko
Jadwisin
Ludwików
Rozalin
Piaski
Priewniczanka
Bielany
Nadawki
Nowa Starowola
Podłęże
Myszadła
Podmyszadła
Poubele
Świętochowski Las
Józefów
Kolonia Świętochów
Nabórówka
Annopol
Nowy Świętochów
Kąpka Struga
Moszczona
Kupce
Jugi
Maksy

3.

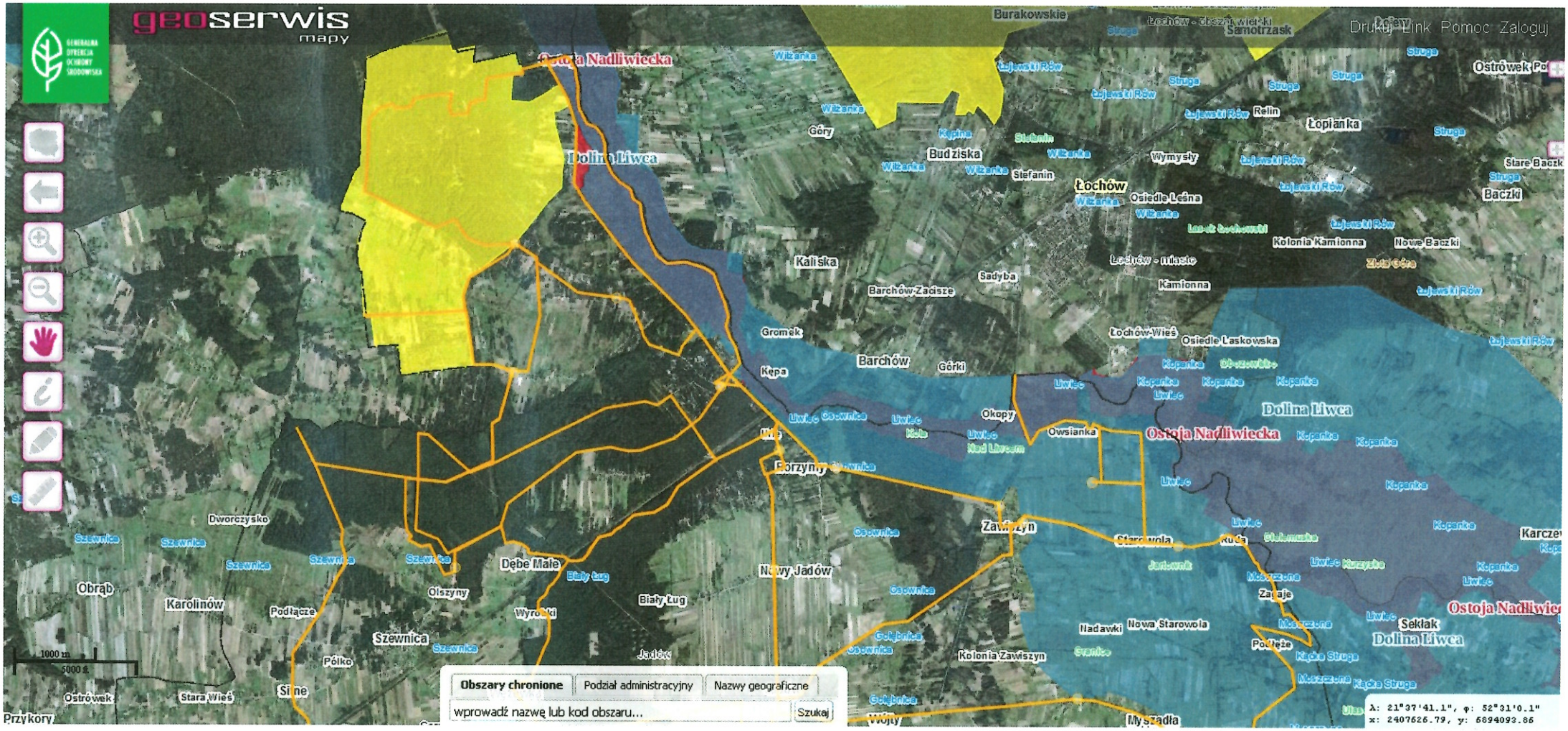
geoserwis
mapy
Drukuj Link Pomoc Zaloguj
Ostoja Nadliwiecka
Dolina Liwca
Burakowskie
Samotrzask
Ostrówek
Łopianka
Relin
Budziska
Wymysły
Łochów
Osiedle Leśna
Baczki
Stare Baczki
Nowe Baczki
Kolonia Kamionna
Kamionna
Kaliska
Sadyba
Barchów-Zadisze
Gromek
Barchów
Górki
Kępa
Łochów-Wieś
Osiedle Laskowska
Okopy
Owsianka
Borzymy
Zawiszyn
Starowola
Nowy Jadów
Dębe Małe
Biały Ług
Olszyny
Wyrobki
Jadów
Dworczysko
Obrąb
Karolinów
Podłącze
Szewnica
Półko
Sine
Ostrówek
Stara Wieś
Nadawki
Nowa Starowola
Kolonia Zawiszyn
Sekłak
Myszadła
Przykory
1000 m
5000 ft
Obszary chronione
Podział administracyjny
Nazwy geograficzne
wprowadź nazwę lub kod obszaru...
Szukaj
λ: 21°37'41.1", φ: 52°31'0.1"
x: 2407626.79, y: 6894093.86

4.

geoserwis
mapy
Drukuj Link Pomoc Zaloguj
Karolinów
Podłącze
Dębe Małe
Olszyny
Wyrobki
Biały Ług
Szewnica
Półko
Sine
Stara Wieś
Wężówka
Gorzelnia
Takolej
Oble
Dębionka
Podkolej
Nowinki
Mokra Wieś
Rogoźniak
Wyglądały
Dzierżanów
Żalesie
Żoliboż
Wólka Sulejowska
Naddawki
Jadwisin
Ludwików
Rozalin
Józefów
Kolonia Świętochów
Jugi
Kupce
Maksymilianów
Kąty
Odłogi
Młynisko
Borki
Warmiaki
Podmyszadła
Myszadła
Wojły
Jadów
Nowy Jadów
Kolonia Zawiszyn
Nadawki
Nowa Starowola
Zajaje
Podłęże
Sekłak
Dolina Liwca
Ostoja Nadliwiecka
Kolonia Chrzęsne
Sulejów
Góry
Mrozy
Wilczoch
Salkówka
Zapole
Łubia
Balcery
Ołdaki
Choszczowe
Białki
Piaski
Bielany
Grądy
Annopol
Nowy Świętochów
Naborówka
Dębianka
Ostrówek
Śliwów
Obszary chronione
Podział administracyjny
Nazwy geograficzne
wprowadź nazwę lub kod obszaru...
Szukaj
λ: 21°42'49.2", φ: 52°26'2.5"
x: 2417154.64, y: 6878985.51

5.

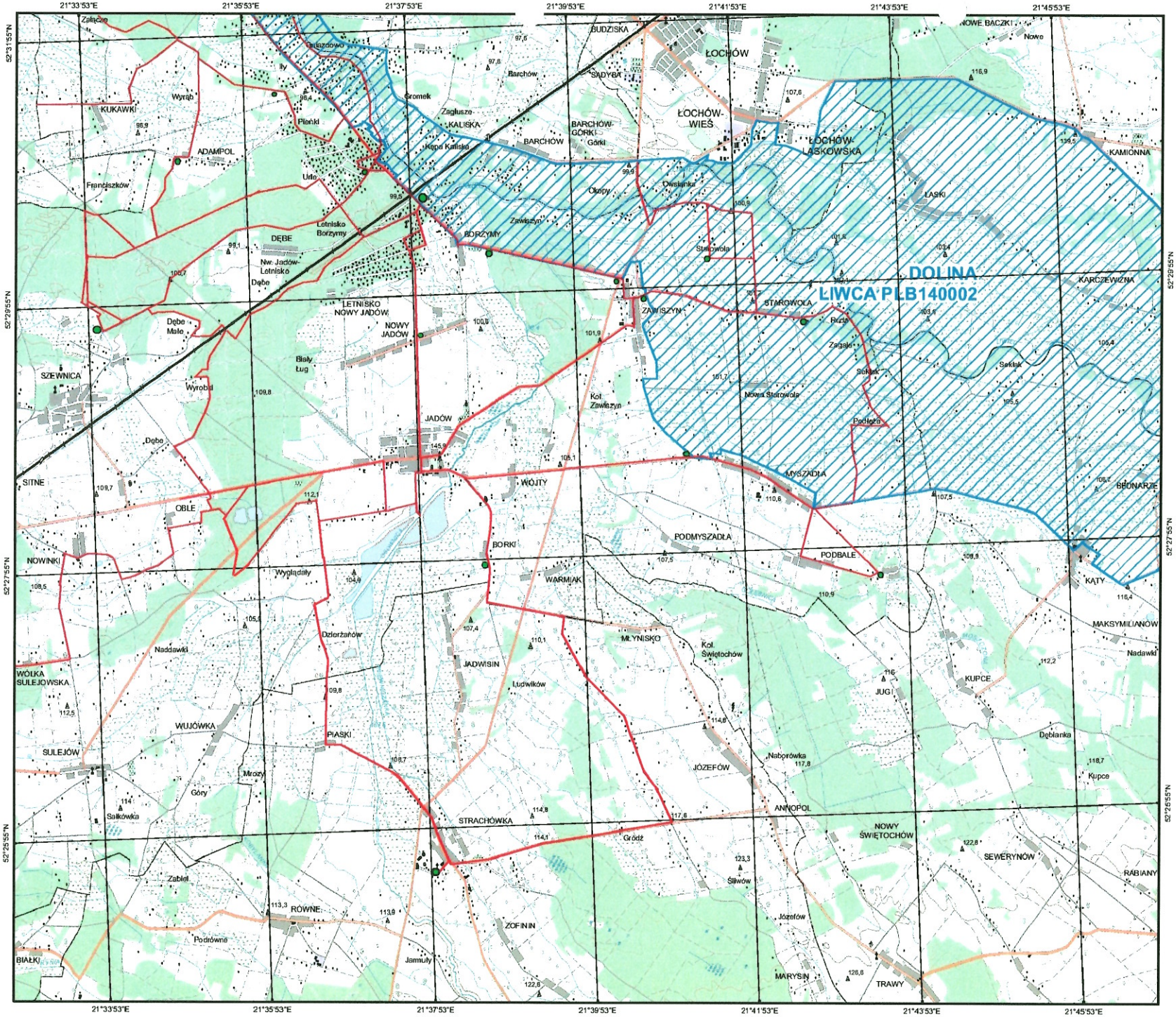

Natura 2000
Dyrektywa Ptasia

NATURA 2000

Ministerstwo Środowiska

PLB140002
Dolina Liwca

arkusz 2 / 9

Skala 1 : 50 000

0 0,5 1 2 3 km

Aktualność danych: 14.04.2006
Data sporządzenia mapy: 14.04.2006

PUWG 1992
Odwzorowanie: Gaussa-Krügera
Przesunięcie na wschód: 500000
Przesunięcie na północ: -5300000
Południk osiowy: 19 E
Współczynnik skali: 0,9993
Równoleżnik osiowy: 0

EUREF 1989
Elipsoida: GRS 1980

Jednostka: Metry

PLB140002
Dolina Liwca
obszar specjalnej ochrony ptaków

sąsiadujące obszary specjalnej ochrony ptaków

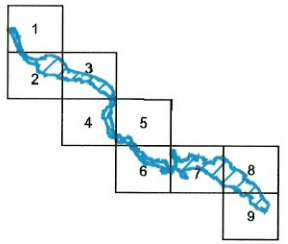

opracowane przez TECHMEX

6.

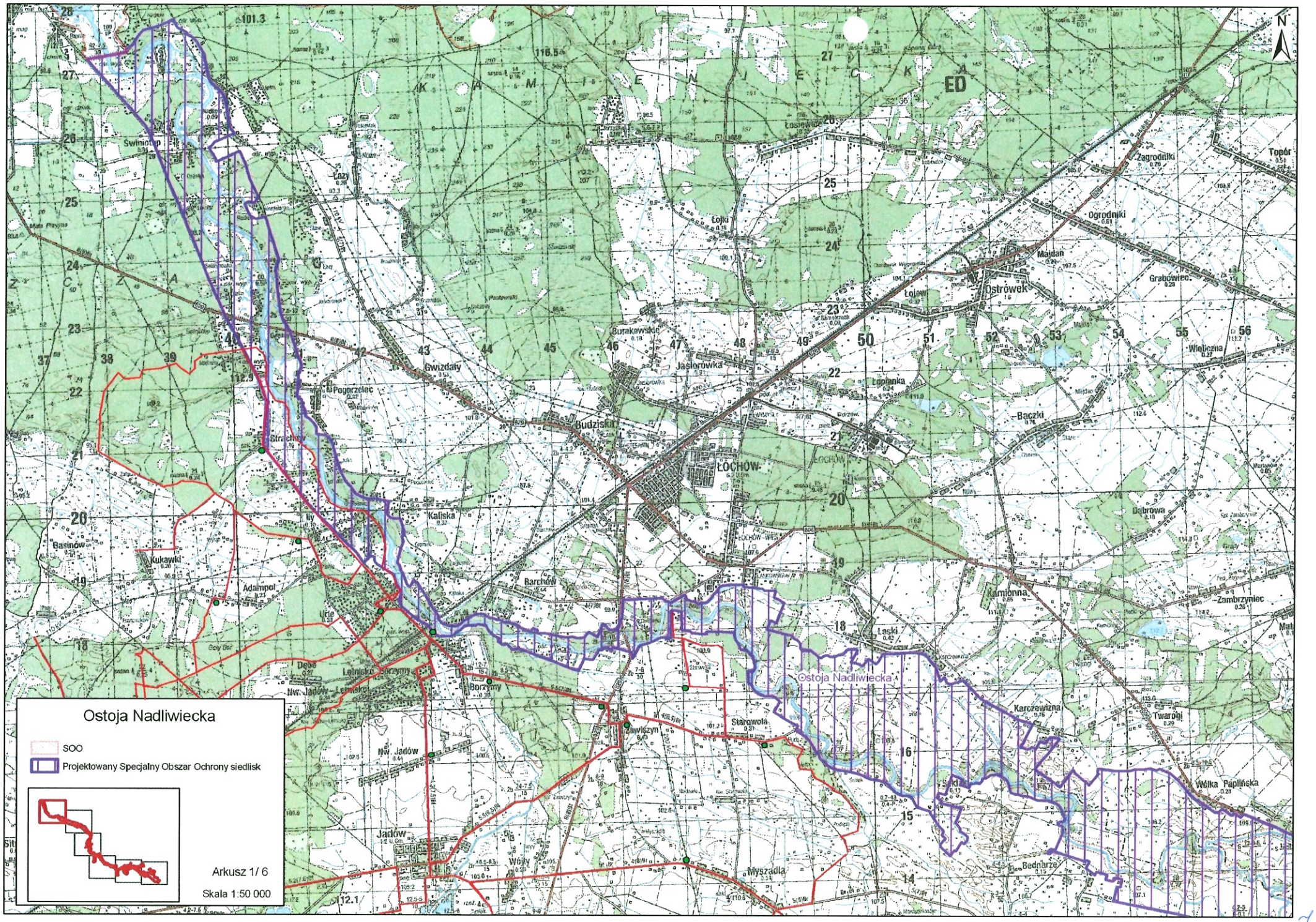
Ostoja Nadliwiecka
SOO
Projektowany Specjalny Obszar Ochrony siedlisk
Arkusz 1/ 6
Skala 1:50 000
N
Świniotop
Łazy
Łojki
Burakowskie
Jaślorówka
Gwizdały
Pogorzelec
Budziska
Strachy
ŁOCHÓW
Łojanka
Łojów
Ostrówek
Majdan
Ogrodniki
Zagrodniki
Topór
Grabówiec
Wieliczna
Baczki
Dąbrowa
Kaliska
Basinów
Kukawki
Adampol
Barchów
Kamionna
Zambrzyniec
Łaski
Ostoja Nadliwiecka
Karczewizna
Twarogi
Wólka Paplińska
Debe
Leśniskó
Nw. Jadów
Borzymy
Zawiszyn
Starowola
Jadów
Wójty
Myszadła
Bednarze

7.

Szlaki turystyczne

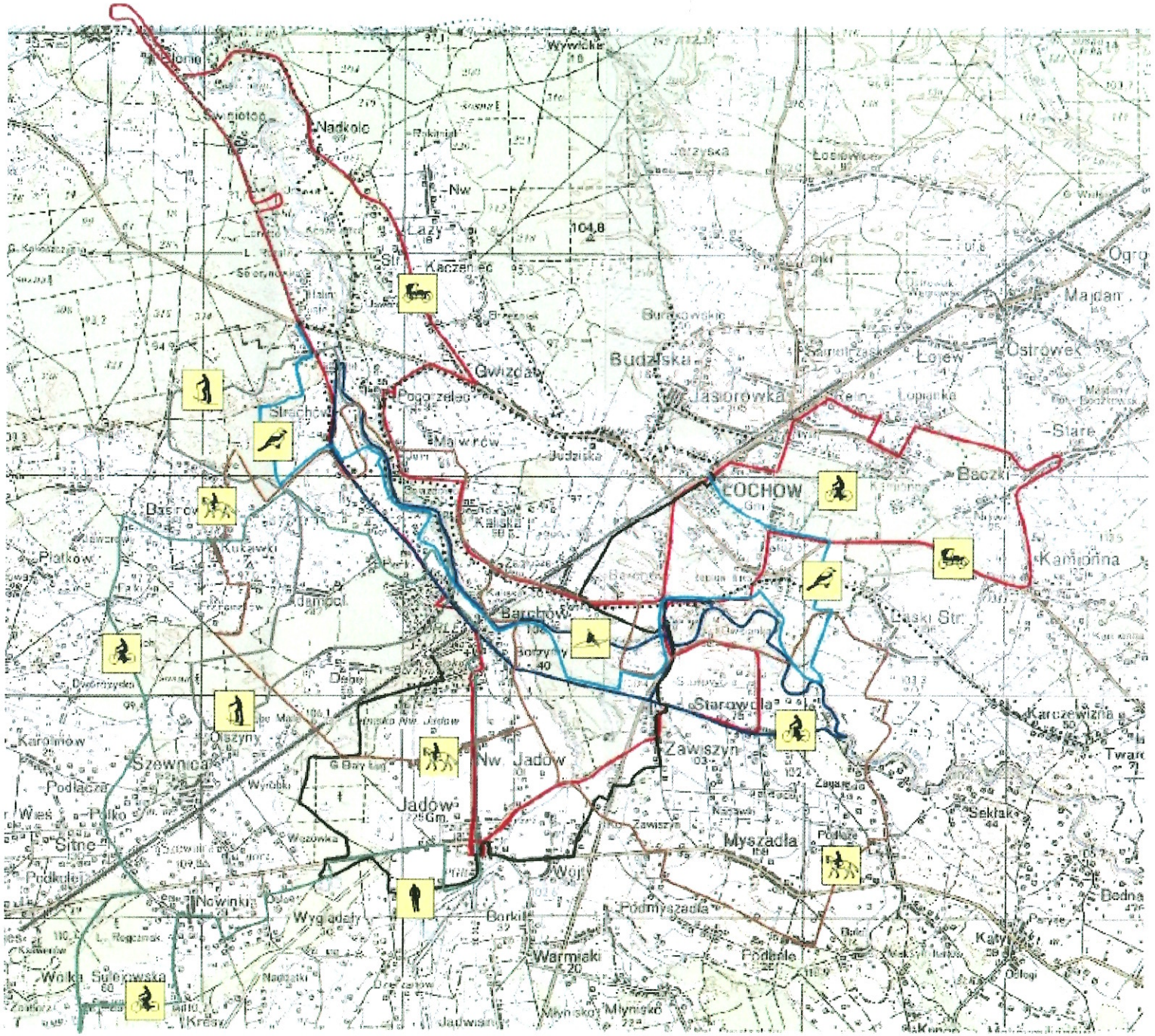

Szlak turystyczny

- — - pieszy
- — - ścieżka dydyaktyczna
- — - kulturowy
- — - konny
- — - dla narciaży biegowych
- — - rowerowy
- — - kajakowo-rowerowy

··· - szlak istniejący

— - szlak proponowany

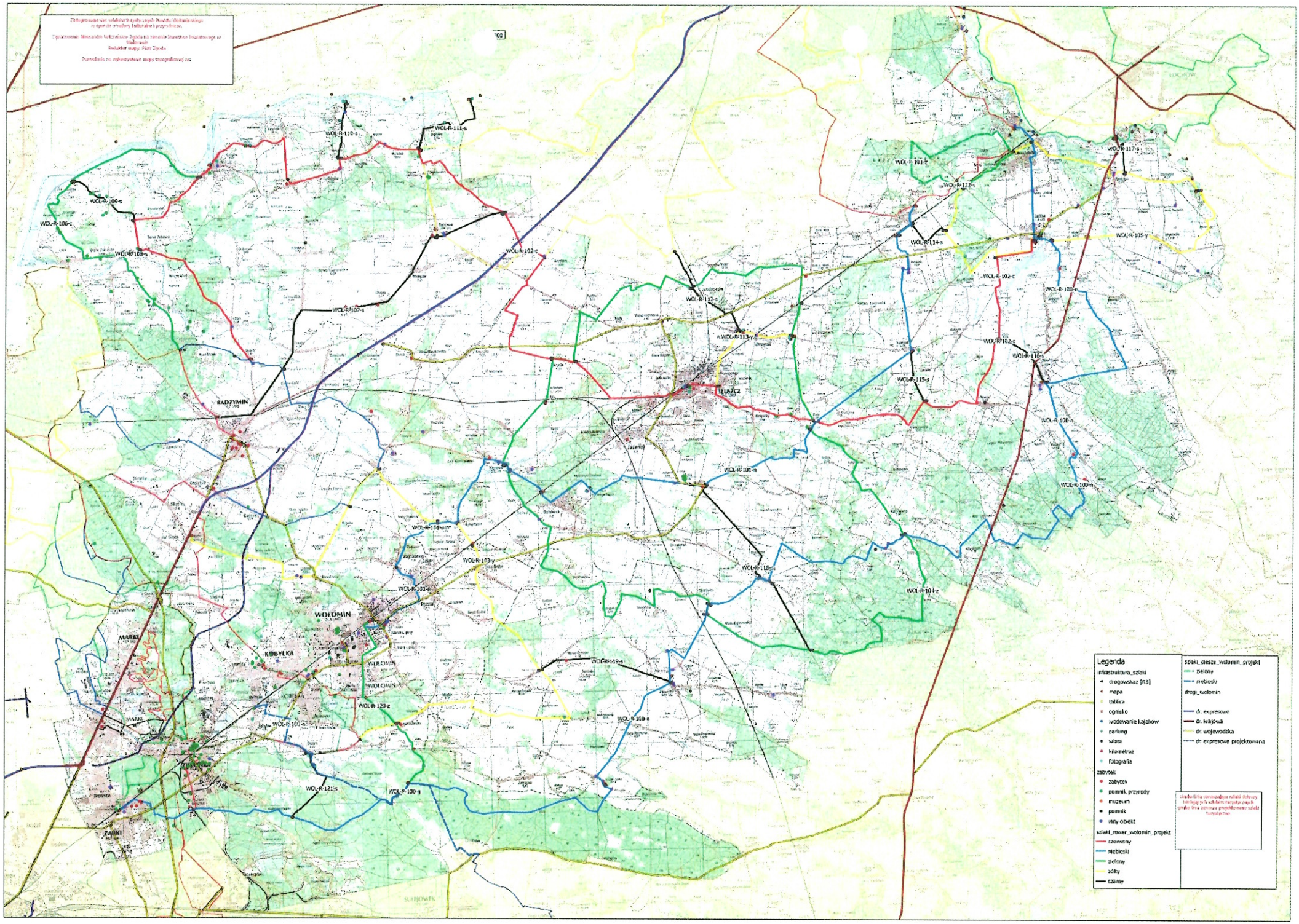
Legenda
infrastruktura_szlaki
drogowskaz [R3]
mapa
tablica
ognisko
wodowanie kajaków
parking
wiata
kilometraż
fotografia
zabytek
zabytek
pomnik przyrody
muzeum
pomnik
inny obiekt
szlaki_rower_wolomin_projekt
czerwony
niebieski
zielony
żółty
czarny
szlaki_piesze_wolomin_projekt
zielony
niebieski
drogi_wolomin
dr. expresowa
dr. krajowa
dr. wojewódzka
dr. expresowa projektowana
RADZYMIN
WŁOCZ
WOŁOMIN
KOBYŁKA
MARKI
ZĄBKI
WOL-R-100-n
WOL-R-101-n
WOL-R-102-c
WOL-R-103-y
WOL-R-104-z
WOL-R-105-y
WOL-R-106-z
WOL-R-107-n
WOL-R-108-s
WOL-R-109-s
WOL-R-110-s
WOL-R-111-s
WOL-R-112-s
WOL-R-113-y
WOL-R-114-s
WOL-R-115-s
WOL-R-116-
WOL-R-117-s
WOL-R-118-s
WOL-R-119-s
WOL-R-120-z
WOL-R-121-s
WOL-R-122-s