


ZAGOSPODAROWANIE TERENU PO ROZBIÓRCIE
SKALA 1:50

BUDYNEK SĄSIEDNI NIEOBJĘTY OPRACOWANIEM




dz. nr ew. 137/3


dz. nr ew. 160/2

Granica działek



LEGENDA:

-  ŚCIANY ZEWNĘTRZNE WRAZ Z USZTYWNIAJĄCYMI PILASTRAMI, PEŁNIĄCE FUNKCJĘ OGRODZENIA
-  OPASKA OBWODOWA, POWSTAŁA Z POZOSTAWIENIA CZĘŚCI WYLEWKI BETONOWEJ
-  PROJEKTOWANA ZIELEŃ

 KOMBUD RAFAŁ MARCINIAK TEL. 514 908 159, BIURO_KOMBUD@WP.PL <small>OPRACOWANIE CHRONIONE PRAWAMI AUTORSKIMI. POWELANIE LUB WYKORZYSTYWANIE NIEZGODNIE Z PRZEZNACZENIEM BEZ ZGODY WŁAŚCICIELA DOKUMENTACJI JEST ZABRONIONE.</small>			
PROJEKT:		Projekt Rozbiórki Budynku Garażu	
LOKALIZACJA INWESTYCJI:		05-230 Kobyłka, ul. Poprzeczna 18 dz. nr 160/2 obręb 35	
INWESTOR:		Powiat Wołomiński 05-200 Wołomin, ul. Prądzińskiego 3	
TYTUŁ RYSUNKU: ZAGOSPODAROWANIE TEREN PO ROZBIÓRCIE			
PROJEKTANT:	SPRAWNIENIA:	PODPIS:	
Inż. Zbigniew Rybus	LOD/2073/PWOK/13		
SPRAWDZAJĄCY:	SPRAWNIENIA:	PODPIS:	
-----	-----		
ASYSTENT:	SPRAWNIENIA:	PODPIS:	
mgr inż. arch. Bartosz Dobrowolski			
BRANŻA:	FAZA:	SKALA:	DATA:
KONSTRUKCJA	PR	1:50	11.2020
ROZMIAR ARKUSZA:		NR RYSUNKU:	STRONA:
500x297		ROZB-02	